




Wanderung vom 12. Januar 1996

Leiter: Quick
Route: Mannenbach - Steckborn, Rest. Schloss

Wanderung vom 26. Januar 1996

Leiter: Lucull
Route: Schaffhausen - Benken, Rest. Guggere




Wanderung vom 9. Februar 1996

Leiter: Adonis
Route: Herbstäcker - Guntmadingen, Rest. Oberneuhaus

Wanderung vom 23. Februar 1996

Leiter: Rettich
Route: Sihlwald - Wildpark Langenberg, Rest. Wildpark



Wanderung vom 8. März 1996

Leiter: Quick

Route: Diessenhofen - Paradies, Rest. Kreuz

Mit blosse zwei, drei Stunde Marsch, sich s' Paradies erringe,
da cha üüs nu dank üüsem Wanderleiter glinge
Oder: da cha üüs nu mit Hilf vom Quick und Gispel glinge.

Wanderung vom 22. März 1996

Leiter: Rüebli

Route: Siblingerhöhe - Stühlingen, Gasth. Rebstock

Wie s' Wanderziel
im Tal dött vo der Sihl
und wie scho vorher i d' Guggere
isch hütt Stüelinge im Programm e Premiere
gsy, und zwor e Premiere
wo, wie-n-ich us de z' friedne Gsichter rundum schlüsse
alles hät s, wo s' brucht für e zuekünftigi Reprise.



Wanderung vom 12. April 1996

Leiter: Spatz

Route: Gottmadingen - Thayngen, Rest. Säge

En churze Satz
isch hütt am Platz
über de Wanderleiter Spatz
er führt üüs schynbar wyt is Usland über d'Grenze
Zum aber trotzdem en Z Mittag noch Schwyzer-Art z' kredenze
macht er scho vor em Kafihalt di nötige Drähinge
westwärts; drum simmer scho längscht wieder am Zoll verby,
bi ihm diham z' Thäynge.

Wanderung vom 26. April 1996

Leiter: Quick

Route: Andelfingen - Marthalen, Rest. Stube



Wanderung vom 10. Mai 1996

Leiter: Forsch
Route: Beringerfeld - Eschheimertal, Rest. Eschheimertal

Wanderung vom 24. Mai 1996

Leiter: Adonis
Route: Jestetten - Neunkirch, Rest. Schweizerbund




Wanderung vom 14. Juni 1996

Leiter: Chaech
Route: Erzingen - Wunderklingen, Rest. Mühle

Damentag vom 28. Juni 1996

Leiter: Hörnli
Route: Zelgli - Siblinger-Randenhaus

Randbemerkung von Nett: Halb so glatt und dopplet so tüür !



Wanderung vom 12. Juli 1996

Leiter: Hörnli
Route: Alpenblick - Thayngen, Rest. Löwen

Wanderung vom 26. Juli 1996

Leiter: Quax
Route: Diessenhofen - Paradies, Rest. Kreuz



Wanderung vom 9. August 1996


Leiter: Pfau
Route: Hemishofen - Diessenhofen, Rest. Krone

Wanderung vom 23. August 1996

Leiter: Quick

Route: Büel - Sitzberg, Rest. Sternen

Sitzberg, de meischte vorher unbekannt
und dementsprechend au ganz g'spannt
erwartet, Sitzberg blybt üüs in Erinnerung
als Glanzpunkt und drum sing
etz e Loblied uf de Quick
wo hütt grosszügig und mit Kennerblick
für alles g'lueget hätt, ganz wie wenn er
nid bloss im Ruppe, sondern do obe-n-überal de Husherr wär.



Wanderung vom 13. September 1996

Leiter: Hörnli

Route: Bargaen - Altdorf, Rest. Frohberg

Wanderung vom 27. September 1996

Leiter: Adonis

Route: Sommerwies - Stig - Hemmental, Rest. Frieden

Sig s'obe-n-uf de Styg, sig s'onne do im Tal
schöö isch s für üüs hütt überal
schöö überal für üüs dött, wo-n-is
Du aneführsch, drum danked mir, Adonis



Wanderung vom 10. Oktober 1996 (mit KTV)

Leiter: Egü

Route: Zelgli - Bargaen - Schluch, Rest. Löwen

Wanderung vom 25. Oktober 1996

Leiter: Horaz und Rüepli

Route: Wintersingerhöhe - Dornhof, Rest. Dornhof



Wanderung vom 8. November 1996

Leiter: Harz

Route: Krummacker - Thayngen, Rest. Löwen

Wanderung vom 22. November 1996

Leiter: Adonis

Route: Plattenhalde - Merishausen, Rest. Rössli



Wanderung vom 13. Dezember 1996

Leiter: Igel

Route: Schweizersbild - Altdorf, Rest. Froberg

De nördlichscht Rebberg vom Kanton,
 als Wanderzyl e Freud, en würdige Lohn
 für durschtigi Wanderer, und di wytere Freude dank de Wahl
 vom Amarsch durs ganz Freudetal.
 Die Route und da Zyl, die träget d Handschrift, träget s' Sigel
 vom neue - au vo obe chräftig taufte - Wanderleiter Igel.

Wanderung vom 27. Dezember 1996

Leiter: Quick

Route: Thayngen - Gennersbrunn, Rest. Gennersbrunnerhof

Di hüttigi Wandering isch zwor kei Premiere
 hätt aber doch e b' sonderi Atmosphäre
 als ganz bewussti Wiederholig, also als Repetition
 und zueglych Grundstock für e Johrsabschluss - Tradition
 Wie fern hätt üüs mit g' schickt berechnete Drähinge
 de Quick vom Usgangspunkt Thäynge
 do here g' führt als souveräne Kenner
 zur Quelle do, zum Brunne vom Ur-Beizer Genner.